









-  Trazado de la ruta
-  Punto de inicio
-  Lagunas, navajos y charcas
-  Encinar, quejigar y alcornocal
-  Mirador





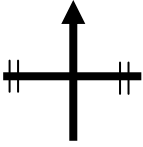



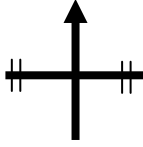



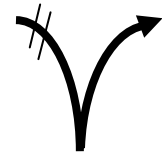




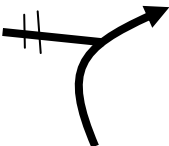

Humedales de Villalba de Duero

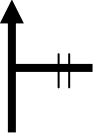

Nº	PARCIAL (m)	TOTAL (km)
01	0	0,000
COORDENADAS UTM		
X	438123	
Y	4614902	
INICIO: Villalba de Duero. Cruce de la carretera CL-619 con el Camino de Las Eras		
		

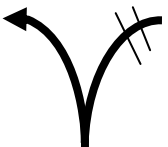

Nº	PARCIAL (m)	TOTAL (km)
02	544	0,544
COORDENADAS UTM		
X	438099	
Y	4614403	
Continuar recto		
		



Nº	PARCIAL (m)	TOTAL (km)
03	467	1,011
COORDENADAS UTM		
X	438014	
Y	4613957	
Continuar recto		
		

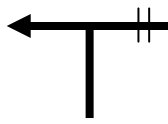

Nº	PARCIAL (m)	TOTAL (km)
04	460	1,471
COORDENADAS UTM		
X	437766	
Y	4613583	
Bifurcación, tomar la derecha		
		

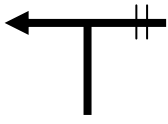

Nº	PARCIAL (m)	TOTAL (km)
05	151	1,622
COORDENADAS UTM		
X	437617	
Y	4613574	
Continuar recto		
		

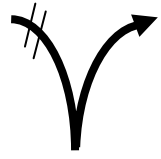

N°	PARCIAL (m)	TOTAL (km)
06	102	1,724
COORDENADAS UTM		
X	437535	
Y	4613581	
Continuar recto		
		

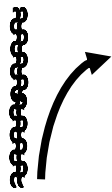

N°	PARCIAL (m)	TOTAL (km)
07	307	2,031
COORDENADAS UTM		
X	437251	
Y	4613615	
Bifurcación, tomar la izquierda		
		



N°	PARCIAL (m)	TOTAL (km)
08	167	2,198
COORDENADAS UTM		
X	437109	
Y	4613622	
Continuar recto por la pista principal		
		

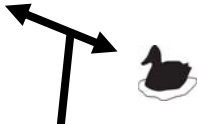

N°	PARCIAL (m)	TOTAL (km)
09	230	2,428
COORDENADAS UTM		
X	436891	
Y	4613685	
Girar a la izquierda y seguir por la pista principal		
		

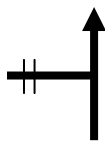

N°	PARCIAL (m)	TOTAL (km)
10	1.005	3,433
COORDENADAS UTM		
X	436038	
Y	4613933	
Girar a la izquierda: vista a las primeras lagunas		
		

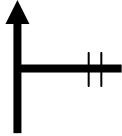

Nº	PARCIAL (m)	TOTAL (km)
11	285	3,718
COORDENADAS UTM		
X	435766	
Y	4614009	
<p>Bifurcación, tomar la derecha (a la izquierda la mini central hidroeléctrica y su salto de agua)</p>		
		
		

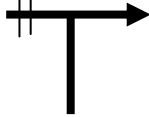

Nº	PARCIAL (m)	TOTAL (km)
12	105	3,823
COORDENADAS UTM		
X	435704	
Y	4614053	
<p>Tomar el camino a la derecha de la acequia</p>		
		
		


Nº	PARCIAL (m)	TOTAL (km)
13	345	4,168
COORDENADAS UTM		
X	435646	
Y	4614396	
<p>Girar a la derecha. En esta zona se pueden observar las lagunas</p>		
		
		

Nº	PARCIAL (m)	TOTAL (km)
14	591	4,759
COORDENADAS UTM		
X	436239	
Y	4614415	
<p>Girar a la izquierda para volver a Villalba, o girar a la derecha para visitar otras lagunas</p>		
		
		

Nº	PARCIAL (m)	TOTAL (km)
15	422	5,181
COORDENADAS UTM		
X	436636	
Y	4614526	
<p>Continuar recto</p>		
		
		

Nº	PARCIAL (m)	TOTAL (km)
16	287	5,468
COORDENADAS UTM		
X	436912	
Y	4614577	
Continuar recto		
		

Nº	PARCIAL (m)	TOTAL (km)
17	1.101	6,569
COORDENADAS UTM		
X	437960	
Y	4614907	
Girar a la derecha por la carretera		
		

Nº	PARCIAL (m)	TOTAL (km)
18	159	6,728
COORDENADAS UTM		
X	438115	
Y	4614894	
FIN: Villalba de Duero		
