

3 3

8. RIESGOS AMBIENTALES






		Nº ORDEN	INDICADOR	ESTADO	PRIORIDAD
---	---	----------	-----------	--------	-----------

		8.1.	RIESGOS AMBIENTALES	3	3
		8.1.1.	Superficie quemada en incendios forestales en Ha. (periodo 1995-2004)	0	-

	<i>Riesgos ambientales por incendios forestales, nevadas, avenidas, riadas, desprendimientos o deslizamientos</i>				
---	---	--	--	--	--

Fuente: Entrevistas a alcaldes y equipos municipales y Servicio Territorial de Medio Ambiente de Burgos (JCYL).

OBSERVACIONES

	"Existe un alto riesgo de que se produzcan avenidas o riadas".
	"Se viene trabajando desde hace años con Planes Operativos Locales (POL) en la canalización del arroyo que atraviesa el pueblo para minimizar los riesgos de avenidas. Se han terminado dos fases hasta el empalme con la carretera BU-200. Se quiere culminar esta canalización desde la carretera al río Riaza".
	"Se tiene la intención de crear una balsa de agua con helipuerto para la carga de agua en caso de incendio forestal".
	"Hubo un problema grave por movimiento de tierras hace unos 26 años".
	






8. RIESGOS AMBIENTALES 2 2

		Nº ORDEN	INDICADOR	ESTADO	PRIORIDAD
		8.1.	RIESGOS AMBIENTALES	2	2
		8.1.1.	Superficie quemada en incendios forestales en Ha. (periodo 1995-2004)	5,30	-

 *Riesgos ambientales por incendios forestales, nevadas, avenidas, riadas, desprendimientos o deslizamientos*

Fuente: Entrevistas a alcaldes y equipos municipales y Servicio Territorial de Medio Ambiente de Burgos (JCYL).

 OBSERVACIONES

	"Posible riesgo por incendios forestales".
	
	
	
	






8. RIESGOS AMBIENTALES 2 2

		Nº ORDEN	INDICADOR	ESTADO	PRIORIDAD
		8.1.	RIESGOS AMBIENTALES	2	2
		8.1.1.	Superficie quemada en incendios forestales en Ha. (periodo 1995-2004)	0	-

 *Riesgos ambientales por incendios forestales, nevadas, avenidas, riadas, desprendimientos o deslizamientos*

Fuente: Entrevistas a alcaldes y equipos municipales y Servicio Territorial de Medio Ambiente de Burgos (JCYL).

 OBSERVACIONES

	"Existe un posible riesgo para la salud humana por el vertido incontrolado de purines".
	
	
	
	

3 3

8. RIESGOS AMBIENTALES






		Nº ORDEN	INDICADOR	ESTADO	PRIORIDAD
---	---	----------	-----------	--------	-----------

		8.1.	RIESGOS AMBIENTALES	3	3
		8.1.1.	Superficie quemada en incendios forestales en Ha. (periodo 1995-2004)	6,13	-

 *Riesgos ambientales por incendios forestales, nevadas, avenidas, riadas, desprendimientos o deslizamientos*

Fuente: Entrevistas a alcaldes y equipos municipales y Servicio Territorial de Medio Ambiente de Burgos (JCYL).

OBSERVACIONES

	"Existe cierto riesgo de desbordamiento de los arroyos de La Hoz, La Lastrilla y Fuentebardas que desembocan en el río Aranzuelo".
	"Existe un estanque junto al manantial de Fuente Los Berros que puede ser utilizado para carga de agua en caso de incendio forestal".
	"Existe un estanque en la fuente "Los Praos" que puede ser utilizado para la extinción de incendios si se reparan sus pérdida de agua".
	
	

8. RIESGOS AMBIENTALES






3 3

		Nº ORDEN	INDICADOR	ESTADO	PRIORIDAD
		8.1.	RIESGOS AMBIENTALES	3	3
		8.1.1.	Superficie quemada en incendios forestales en Ha. (periodo 1995-2004)	4,50	-

 *Riesgos ambientales por incendios forestales, nevadas, avenidas, riadas, desprendimientos o deslizamientos*

Fuente: Entrevistas a alcaldes y equipos municipales y Servicio Territorial de Medio Ambiente de Burgos (JCYL).

OBSERVACIONES

	"Existe riesgo de que se produzcan incendios forestales".
	
	
	
	






8. RIESGOS AMBIENTALES 2 2

		Nº ORDEN	INDICADOR	ESTADO	PRIORIDAD
		8.1.	RIESGOS AMBIENTALES	2	2
		8.1.1.	Superficie quemada en incendios forestales en Ha. (periodo 1995-2004)	0,50	-

 *Riesgos ambientales por incendios forestales, nevadas, avenidas, riadas, desprendimientos o deslizamientos*

Fuente: Entrevistas a alcaldes y equipos municipales y Servicio Territorial de Medio Ambiente de Burgos (JCYL).

 **OBSERVACIONES**

	"No se consideran muy posibles los riesgos ambientales".
	
	
	
	

2 2

8. RIESGOS AMBIENTALES






		Nº ORDEN	INDICADOR	ESTADO	PRIORIDAD
---	---	----------	-----------	--------	-----------

		8.1.	RIESGOS AMBIENTALES	2	2
		8.1.1.	Superficie quemada en incendios forestales en Ha. (periodo 1995-2004)	0	-

	<i>Riesgos ambientales por incendios forestales, nevadas, avenidas, riadas, desprendimientos o deslizamientos</i>				
---	---	--	--	--	--

Fuente: Entrevistas a alcaldes y equipos municipales y Servicio Territorial de Medio Ambiente de Burgos (JCYL).

OBSERVACIONES

	 "No se consideran muy posibles los riesgos ambientales".
	
	
	
	






8. RIESGOS AMBIENTALES 2 2

		Nº ORDEN	INDICADOR	ESTADO	PRIORIDAD
		8.1.	RIESGOS AMBIENTALES	2	2
		8.1.1.	Superficie quemada en incendios forestales en Ha. (periodo 1995-2004)	0	-

 *Riesgos ambientales por incendios forestales, nevadas, avenidas, riadas, desprendimientos o deslizamientos*

Fuente: Entrevistas a alcaldes y equipos municipales y Servicio Territorial de Medio Ambiente de Burgos (JCYL).

 OBSERVACIONES

	"Existe un posible riesgo por incendios forestales".
	
	
	
	






8. RIESGOS AMBIENTALES 2 2

		Nº ORDEN	INDICADOR	ESTADO	PRIORIDAD
		8.1.	RIESGOS AMBIENTALES	2	2
		8.1.1.	Superficie quemada en incendios forestales en Ha. (periodo 1995-2004)	4,50	-

 *Riesgos ambientales por incendios forestales, nevadas, avenidas, riadas, desprendimientos o deslizamientos*

Fuente: Entrevistas a alcaldes y equipos municipales y Servicio Territorial de Medio Ambiente de Burgos (JCYL).

 **OBSERVACIONES**






8. RIESGOS AMBIENTALES 2 2

		Nº ORDEN	INDICADOR	ESTADO	PRIORIDAD
		8.1.	RIESGOS AMBIENTALES	2	2
		8.1.1.	Superficie quemada en incendios forestales en Ha. (periodo 1995-2004)	36,95	-

 *Riesgos ambientales por incendios forestales, nevadas, avenidas, riadas, desprendimientos o deslizamientos*

Fuente: Entrevistas a alcaldes y equipos municipales y Servicio Territorial de Medio Ambiente de Burgos (JCYL).

 OBSERVACIONES

8. RIESGOS AMBIENTALES






2 2

		Nº ORDEN	INDICADOR	ESTADO	PRIORIDAD
		8.1.	RIESGOS AMBIENTALES	2	2
		8.1.1.	Superficie quemada en incendios forestales en Ha. (periodo 1995-2004)	3,17	-

 *Riesgos ambientales por incendios forestales, nevadas, avenidas, riadas, desprendimientos o deslizamientos*

Fuente: Entrevistas a alcaldes y equipos municipales y Servicio Territorial de Medio Ambiente de Burgos (JCYL).

OBSERVACIONES

	"El río suele desbordarse e inunda las fincas aledañas".
	"El único riesgo ambiental que se considera son las nevadas leves".
	
	
	






8. RIESGOS AMBIENTALES 2 2

		Nº ORDEN	INDICADOR	ESTADO	PRIORIDAD
		8.1.	RIESGOS AMBIENTALES	2	2
		8.1.1.	Superficie quemada en incendios forestales en Ha. (periodo 1995-2004)	38,20	-

 *Riesgos ambientales por incendios forestales, nevadas, avenidas, riadas, desprendimientos o deslizamientos*

Fuente: Entrevistas a alcaldes y equipos municipales y Servicio Territorial de Medio Ambiente de Burgos (JCYL).

 OBSERVACIONES

	"Podrían darse incendios por el mal estado de conservación del monte".
	
	
	
	

2 2

8. RIESGOS AMBIENTALES






		Nº ORDEN	INDICADOR	ESTADO	PRIORIDAD
---	---	----------	-----------	--------	-----------

		8.1.	RIESGOS AMBIENTALES	2	2
		8.1.1.	Superficie quemada en incendios forestales en Ha. (periodo 1995-2004)	25,00	-

	<i>Riesgos ambientales por incendios forestales, nevadas, avenidas, riadas, desprendimientos o deslizamientos</i>				
---	---	--	--	--	--

Fuente: Entrevistas a alcaldes y equipos municipales y Servicio Territorial de Medio Ambiente de Burgos (JCYL).

OBSERVACIONES

	 "Podrían darse incendios por el mal estado de conservación del monte".
	
	
	
	

2 2

8. RIESGOS AMBIENTALES






		Nº ORDEN	INDICADOR	ESTADO	PRIORIDAD
---	---	----------	-----------	--------	-----------

		8.1.	RIESGOS AMBIENTALES	2	2
		8.1.1.	Superficie quemada en incendios forestales en Ha. (periodo 1995-2004)	22,50	-

	<i>Riesgos ambientales por incendios forestales, nevadas, avenidas, riadas, desprendimientos o deslizamientos</i>				
---	---	--	--	--	--

Fuente: Entrevistas a alcaldes y equipos municipales y Servicio Territorial de Medio Ambiente de Burgos (JCYL).

OBSERVACIONES

	 "Hace muchos años hubo problemas por una inundación".
	
	
	
	

2 2

8. RIESGOS AMBIENTALES






		Nº ORDEN	INDICADOR	ESTADO	PRIORIDAD
---	---	----------	-----------	--------	-----------

		8.1.	RIESGOS AMBIENTALES	2	2
		8.1.1.	Superficie quemada en incendios forestales en Ha. (periodo 1995-2004)	17,90	-

	<i>Riesgos ambientales por incendios forestales, nevadas, avenidas, riadas, desprendimientos o deslizamientos</i>				
---	---	--	--	--	--

Fuente: Entrevistas a alcaldes y equipos municipales y Servicio Territorial de Medio Ambiente de Burgos (JCYL).

OBSERVACIONES

	 "Existe la posibilidad de que se produzca algún incendio forestal".
	
	
	
	

2 2

8. RIESGOS AMBIENTALES






		Nº ORDEN	INDICADOR	ESTADO	PRIORIDAD
---	---	----------	-----------	--------	-----------

		8.1.	RIESGOS AMBIENTALES	2	2
		8.1.1.	Superficie quemada en incendios forestales en Ha. (periodo 1995-2004)	0	-

	<i>Riesgos ambientales por incendios forestales, nevadas, avenidas, riadas, desprendimientos o deslizamientos</i>				
---	---	--	--	--	--

Fuente: Entrevistas a alcaldes y equipos municipales y Servicio Territorial de Medio Ambiente de Burgos (JCYL).					
--	--	--	--	--	--

OBSERVACIONES

	 "Puede haber riesgo de incendio".
	
	
	
	

3 3

8. RIESGOS AMBIENTALES






		Nº ORDEN	INDICADOR	ESTADO	PRIORIDAD
---	---	----------	-----------	--------	-----------

		8.1.	RIESGOS AMBIENTALES	3	3
		8.1.1.	Superficie quemada en incendios forestales en Ha. (periodo 1995-2004)	0	-

 *Riesgos ambientales por incendios forestales, nevadas, avenidas, riadas, desprendimientos o deslizamientos*

Fuente: Entrevistas a alcaldes y equipos municipales y Servicio Territorial de Medio Ambiente de Burgos (JCYL).

OBSERVACIONES

	 "Existe un posible riesgo por incendios forestales y de desbordamiento del arroyo Prado Ancho que puede llegar a inundar la carretera Salas de los Infantes-Aranda de Duero".
	
	
	
	

3 3

8. RIESGOS AMBIENTALES

		Nº ORDEN	INDICADOR	ESTADO	PRIORIDAD
--	--	----------	-----------	--------	-----------

		8.1.	RIESGOS AMBIENTALES	3	3
		8.1.1.	Superficie quemada en incendios forestales en Ha. (periodo 1995-2004)	0,40	-

	<i>Riesgos ambientales por incendios forestales, nevadas, avenidas, riadas, desprendimientos o deslizamientos</i>				
--	---	--	--	--	--

Fuente: Entrevistas a alcaldes y equipos municipales y Servicio Territorial de Medio Ambiente de Burgos (JCYL).

OBSERVACIONES

	"Existen posibles riesgos por incendios forestales y por nevadas".

2 2

8. RIESGOS AMBIENTALES






		Nº ORDEN	INDICADOR	ESTADO	PRIORIDAD
---	---	----------	-----------	--------	-----------

		8.1.	RIESGOS AMBIENTALES	2	2
		8.1.1.	Superficie quemada en incendios forestales en Ha. (periodo 1995-2004)	0,20	-

	<i>Riesgos ambientales por incendios forestales, nevadas, avenidas, riadas, desprendimientos o deslizamientos</i>				
---	---	--	--	--	--

Fuente: Entrevistas a alcaldes y equipos municipales y Servicio Territorial de Medio Ambiente de Burgos (JCYL).					
--	--	--	--	--	--

OBSERVACIONES

3 3

8. RIESGOS AMBIENTALES






		Nº ORDEN	INDICADOR	ESTADO	PRIORIDAD
---	---	----------	-----------	--------	-----------

		8.1.	RIESGOS AMBIENTALES	3	3
		8.1.1.	Superficie quemada en incendios forestales en Ha. (periodo 1995-2004)	0	-

 *Riesgos ambientales por incendios forestales, nevadas, avenidas, riadas, desprendimientos o deslizamientos*

Fuente: Entrevistas a alcaldes y equipos municipales y Servicio Territorial de Medio Ambiente de Burgos (JCYL).

OBSERVACIONES

	 "No se consideran probables los riesgos ambientales".
	
	
	
	






8. RIESGOS AMBIENTALES 2 2

		Nº ORDEN	INDICADOR	ESTADO	PRIORIDAD
		8.1.	RIESGOS AMBIENTALES	2	2
		8.1.1.	Superficie quemada en incendios forestales en Ha. (periodo 1995-2004)	0	-

 *Riesgos ambientales por incendios forestales, nevadas, avenidas, riadas, desprendimientos o deslizamientos*

Fuente: Entrevistas a alcaldes y equipos municipales y Servicio Territorial de Medio Ambiente de Burgos (JCYL).

 OBSERVACIONES

	"No se consideran probables los riesgos ambientales".
	
	
	
	

8. RIESGOS AMBIENTALES






2 2

		Nº ORDEN	INDICADOR	ESTADO	PRIORIDAD
		8.1.	RIESGOS AMBIENTALES	2	2
		8.1.1.	Superficie quemada en incendios forestales en Ha. (periodo 1995-2004)	0	-

 *Riesgos ambientales por incendios forestales, nevadas, avenidas, riadas, desprendimientos o deslizamientos*

Fuente: Entrevistas a alcaldes y equipos municipales y Servicio Territorial de Medio Ambiente de Burgos (JCYL).

OBSERVACIONES

	"Cuando hay lluvias torrenciales hay una zona que es susceptible de inundación".
	
	
	
	

3 3

8. RIESGOS AMBIENTALES






		Nº ORDEN	INDICADOR	ESTADO	PRIORIDAD
---	---	----------	-----------	--------	-----------

		8.1.	RIESGOS AMBIENTALES	3	3
		8.1.1.	Superficie quemada en incendios forestales en Ha. (periodo 1995-2004)	64,40	-

	<i>Riesgos ambientales por incendios forestales, nevadas, avenidas, riadas, desprendimientos o deslizamientos</i>				
---	---	--	--	--	--

Fuente: Entrevistas a alcaldes y equipos municipales y Servicio Territorial de Medio Ambiente de Burgos (JCYL).

OBSERVACIONES

	 "Existen problemas por avenidas y riadas en la parte alta del pueblo".
	 "Hay problemas con abejas que provienen de colmenas de un particular".
	
	
	

8. RIESGOS AMBIENTALES






		Nº ORDEN	INDICADOR	ESTADO	PRIORIDAD
---	---	----------	-----------	--------	-----------

		8.1.	RIESGOS AMBIENTALES	2	2
		8.1.1.	Superficie quemada en incendios forestales en Ha. (periodo 1995-2004)	8,60	-

 *Riesgos ambientales por incendios forestales, nevadas, avenidas, riadas, desprendimientos o deslizamientos*

Fuente: Entrevistas a alcaldes y equipos municipales y Servicio Territorial de Medio Ambiente de Burgos (JCYL).

 **OBSERVACIONES**






8. RIESGOS AMBIENTALES 2 2

		Nº ORDEN	INDICADOR	ESTADO	PRIORIDAD
		8.1.	RIESGOS AMBIENTALES	2	2
		8.1.1.	Superficie quemada en incendios forestales en Ha. (periodo 1995-2004)	0,47	-

 *Riesgos ambientales por incendios forestales, nevadas, avenidas, riadas, desprendimientos o deslizamientos*

Fuente: Entrevistas a alcaldes y equipos municipales y Servicio Territorial de Medio Ambiente de Burgos (JCYL).

 OBSERVACIONES

	"Existe un posible riesgo para la salud humana por la cercanía de repetidores de telefonía móvil".
	"El río puede desbordarse si hay lluvias intensas porque tiene un cauce muy pequeño".
	
	
	






8. RIESGOS AMBIENTALES 2 2

		Nº ORDEN	INDICADOR	ESTADO	PRIORIDAD
		8.1.	RIESGOS AMBIENTALES	2	2
		8.1.1.	Superficie quemada en incendios forestales en Ha. (periodo 1995-2004)	67,74	-

 *Riesgos ambientales por incendios forestales, nevadas, avenidas, riadas, desprendimientos o deslizamientos*

Fuente: Entrevistas a alcaldes y equipos municipales y Servicio Territorial de Medio Ambiente de Burgos (JCYL).

 OBSERVACIONES

	"Existe un alto riesgo de incendios por la poca previsión de la administración. Por ejemplo, no existen balsas de agua".
	"Existen posibles riesgos por la cercanía de la autovía A-1".
	
	
	

8. RIESGOS AMBIENTALES

2






2

		Nº ORDEN	INDICADOR	ESTADO	PRIORIDAD
		8.1.	RIESGOS AMBIENTALES	2	2
		8.1.1.	Superficie quemada en incendios forestales en Ha. (periodo 1995-2004)	23,80	-

 *Riesgos ambientales por incendios forestales, nevadas, avenidas, riadas, desprendimientos o deslizamientos*

Fuente: Entrevistas a alcaldes y equipos municipales y Servicio Territorial de Medio Ambiente de Burgos (JCYL).

OBSERVACIONES

	"No se considera probable que se produzcan ni riadas ni desprendimientos. En cuanto a las nevadas, cada vez son menos menos frecuentes".
	
	
	
	

2 2

8. RIESGOS AMBIENTALES






		Nº ORDEN	INDICADOR	ESTADO	PRIORIDAD
---	---	----------	-----------	--------	-----------

		8.1.	RIESGOS AMBIENTALES	2	2
		8.1.1.	Superficie quemada en incendios forestales en Ha. (periodo 1995-2004)	6,00	-

 *Riesgos ambientales por incendios forestales, nevadas, avenidas, riadas, desprendimientos o deslizamientos*

Fuente: Entrevistas a alcaldes y equipos municipales y Servicio Territorial de Medio Ambiente de Burgos (JCYL).

 **OBSERVACIONES**

	 "Existe cierto peligro por desprendimiento de rocas".
	
	
	
	

8. RIESGOS AMBIENTALES






2 2

		Nº ORDEN	INDICADOR	ESTADO	PRIORIDAD
		8.1.	RIESGOS AMBIENTALES	2	2
		8.1.1.	Superficie quemada en incendios forestales en Ha. (periodo 1995-2004)	0,20	-

 *Riesgos ambientales por incendios forestales, nevadas, avenidas, riadas, desprendimientos o deslizamientos*

Fuente: Entrevistas a alcaldes y equipos municipales y Servicio Territorial de Medio Ambiente de Burgos (JCYL).

 OBSERVACIONES

	"Existe cierto riesgo de que se produzcan incendios forestales en la zona".
	
	
	
	

2 2

8. RIESGOS AMBIENTALES






		Nº ORDEN	INDICADOR	ESTADO	PRIORIDAD
---	---	----------	-----------	--------	-----------

		8.1.	RIESGOS AMBIENTALES	2	2
		8.1.1.	Superficie quemada en incendios forestales en Ha. (periodo 1995-2004)	6,00	-

	<i>Riesgos ambientales por incendios forestales, nevadas, avenidas, riadas, desprendimientos o deslizamientos</i>				
---	---	--	--	--	--


Fuente: Entrevistas a alcaldes y equipos municipales y Servicio Territorial de Medio Ambiente de Burgos (JCYL).

OBSERVACIONES

	 "Existen bastantes posibilidades de que se produzcan incendios forestales en la zona".
	
	
	
	

8. RIESGOS AMBIENTALES






2 2

		Nº ORDEN	INDICADOR	ESTADO	PRIORIDAD
		8.1.	RIESGOS AMBIENTALES	2	2
		8.1.1.	Superficie quemada en incendios forestales en Ha. (periodo 1995-2004)	60,30	-

 *Riesgos ambientales por incendios forestales, nevadas, avenidas, riadas, desprendimientos o deslizamientos*

Fuente: Entrevistas a alcaldes y equipos municipales y Servicio Territorial de Medio Ambiente de Burgos (JCYL).

OBSERVACIONES

	"No se consideran probables los riesgos ambientales".
	
	
	
	

8. RIESGOS AMBIENTALES






2 2

		Nº ORDEN	INDICADOR	ESTADO	PRIORIDAD
		8.1.	RIESGOS AMBIENTALES	2	2
		8.1.1.	Superficie quemada en incendios forestales en Ha. (periodo 1995-2004)	13,44	-

 *Riesgos ambientales por incendios forestales, nevadas, avenidas, riadas, desprendimientos o deslizamientos*

Fuente: Entrevistas a alcaldes y equipos municipales y Servicio Territorial de Medio Ambiente de Burgos (JCYL).

OBSERVACIONES

	"Los posibles riesgos ambientales son los incendios forestales y los desprendimientos de la ladera de Clunia".
	
	
	
	

8. RIESGOS AMBIENTALES






2 2

		Nº ORDEN	INDICADOR	ESTADO	PRIORIDAD
		8.1.	RIESGOS AMBIENTALES	2	2
		8.1.1.	Superficie quemada en incendios forestales en Ha. (periodo 1995-2004)	0	-

 *Riesgos ambientales por incendios forestales, nevadas, avenidas, riadas, desprendimientos o deslizamientos*

Fuente: Entrevistas a alcaldes y equipos municipales y Servicio Territorial de Medio Ambiente de Burgos (JCYL).

OBSERVACIONES

	"No hay mucho riesgo de incendios forestales pero se tiene la intención de realizar cortafuegos en el monte".
	
	
	
	

8. RIESGOS AMBIENTALES






2 2

		Nº ORDEN	INDICADOR	ESTADO	PRIORIDAD
		8.1.	RIESGOS AMBIENTALES	2	2
		8.1.1.	Superficie quemada en incendios forestales en Ha. (periodo 1995-2004)	0	-

 *Riesgos ambientales por incendios forestales, nevadas, avenidas, riadas, desprendimientos o deslizamientos*

Fuente: Entrevistas a alcaldes y equipos municipales y Servicio Territorial de Medio Ambiente de Burgos (JCYL).

 **OBSERVACIONES**

	"Los posibles riesgos ambientales son los incendios forestales y los desprendimientos de la ladera de Clunia".
	
	
	
	






8. RIESGOS AMBIENTALES 2 2

		Nº ORDEN	INDICADOR	ESTADO	PRIORIDAD
		8.1.	RIESGOS AMBIENTALES	2	2
		8.1.1.	Superficie quemada en incendios forestales en Ha. (periodo 1995-2004)	0	-

 *Riesgos ambientales por incendios forestales, nevadas, avenidas, riadas, desprendimientos o deslizamientos*

Fuente: Entrevistas a alcaldes y equipos municipales y Servicio Territorial de Medio Ambiente de Burgos (JCYL).

 OBSERVACIONES

	"No hay mucho riesgo de incendios forestales pero se tiene la intención de realizar cortafuegos en el monte".
	
	
	
	






8. RIESGOS AMBIENTALES 2 2

		Nº ORDEN	INDICADOR	ESTADO	PRIORIDAD
		8.1.	RIESGOS AMBIENTALES	2	2
		8.1.1.	Superficie quemada en incendios forestales en Ha. (periodo 1995-2004)	0	-

 *Riesgos ambientales por incendios forestales, nevadas, avenidas, riadas, desprendimientos o deslizamientos*

Fuente: Entrevistas a alcaldes y equipos municipales y Servicio Territorial de Medio Ambiente de Burgos (JCYL).

 OBSERVACIONES

	"Existe cierto riesgo de incidencia de riesgos ambientales".
	
	
	
	

3 3

8. RIESGOS AMBIENTALES






		Nº ORDEN	INDICADOR	ESTADO	PRIORIDAD
---	---	----------	-----------	--------	-----------

		8.1.	RIESGOS AMBIENTALES	3	3
		8.1.1.	Superficie quemada en incendios forestales en Ha. (periodo 1995-2004)	0	-

	<i>Riesgos ambientales por incendios forestales, nevadas, avenidas, riadas, desprendimientos o deslizamientos</i>				
---	---	--	--	--	--

Fuente: Entrevistas a alcaldes y equipos municipales y Servicio Territorial de Medio Ambiente de Burgos (JCYL).

OBSERVACIONES

	 "Existe un problema con la proliferación de mosquitos en verano, sobre todo en las zona del río".
	
	
	
	

8. RIESGOS AMBIENTALES






2 2

		Nº ORDEN	INDICADOR	ESTADO	PRIORIDAD
		8.1.	RIESGOS AMBIENTALES	2	2
		8.1.1.	Superficie quemada en incendios forestales en Ha. (periodo 1995-2004)	25,05	-

 *Riesgos ambientales por incendios forestales, nevadas, avenidas, riadas, desprendimientos o deslizamientos*

Fuente: Entrevistas a alcaldes y equipos municipales y Servicio Territorial de Medio Ambiente de Burgos (JCYL).

 OBSERVACIONES

	"Se desconoce el posible riesgo ambiental de los proyectos de construcción de centrales térmicas de ciclo combinado y biomasa en la comarca".
	"Se considera muy probable que se produzcan riadas, la última ocurrió el año pasado".
	
	
	

2 2

8. RIESGOS AMBIENTALES

		Nº ORDEN	INDICADOR	ESTADO	PRIORIDAD
--	--	----------	-----------	--------	-----------

		8.1.	RIESGOS AMBIENTALES	2	2
		8.1.1.	Superficie quemada en incendios forestales en Ha. (periodo 1995-2004)	0	-

	<i>Riesgos ambientales por incendios forestales, nevadas, avenidas, riadas, desprendimientos o deslizamientos</i>				
--	---	--	--	--	--

Fuente: Entrevistas a alcaldes y equipos municipales y Servicio Territorial de Medio Ambiente de Burgos (JCYL).

OBSERVACIONES

	"Existen posibles riesgos por nevadas".






8. RIESGOS AMBIENTALES 2 2

		Nº ORDEN	INDICADOR	ESTADO	PRIORIDAD
		8.1.	RIESGOS AMBIENTALES	2	2
		8.1.1.	Superficie quemada en incendios forestales en Ha. (periodo 1995-2004)	2,70	-

 *Riesgos ambientales por incendios forestales, nevadas, avenidas, riadas, desprendimientos o deslizamientos*

Fuente: Entrevistas a alcaldes y equipos municipales y Servicio Territorial de Medio Ambiente de Burgos (JCYL).

 OBSERVACIONES

	"Existen problemas por posibles inundaciones en las cercanías del monasterio de La Vid".
	
	
	
	

2 2

8. RIESGOS AMBIENTALES






		Nº ORDEN	INDICADOR	ESTADO	PRIORIDAD
---	---	----------	-----------	--------	-----------

		8.1.	RIESGOS AMBIENTALES	2	2
		8.1.1.	Superficie quemada en incendios forestales en Ha. (periodo 1995-2004)	1,80	-

	<i>Riesgos ambientales por incendios forestales, nevadas, avenidas, riadas, desprendimientos o deslizamientos</i>				
---	---	--	--	--	--

Fuente: Entrevistas a alcaldes y equipos municipales y Servicio Territorial de Medio Ambiente de Burgos (JCYL).

OBSERVACIONES

	 "Existe cierto riesgo de que se produzcan incendios forestales".
	
	
	
	

2 2

8. RIESGOS AMBIENTALES






		Nº ORDEN	INDICADOR	ESTADO	PRIORIDAD
---	---	----------	-----------	--------	-----------

		8.1.	RIESGOS AMBIENTALES	2	2
		8.1.1.	Superficie quemada en incendios forestales en Ha. (periodo 1995-2004)	2,78	-

	<i>Riesgos ambientales por incendios forestales, nevadas, avenidas, riadas, desprendimientos o deslizamientos</i>				
---	---	--	--	--	--

Fuente: Entrevistas a alcaldes y equipos municipales y Servicio Territorial de Medio Ambiente de Burgos (JCYL).

OBSERVACIONES

	 "En la zona de las bodegas hace unos seis años se dieron desprendimientos de rocas".
	
	
	
	

8. RIESGOS AMBIENTALES






3 3

		Nº ORDEN	INDICADOR	ESTADO	PRIORIDAD
		8.1.	RIESGOS AMBIENTALES	3	3
		8.1.1.	Superficie quemada en incendios forestales en Ha. (periodo 1995-2004)	0	-

 *Riesgos ambientales por incendios forestales, nevadas, avenidas, riadas, desprendimientos o deslizamientos*

Fuente: Entrevistas a alcaldes y equipos municipales y Servicio Territorial de Medio Ambiente de Burgos (JCYL).

OBSERVACIONES

	 "Hay posibilidad de incendios de la maleza".
	
	
	
	

8. RIESGOS AMBIENTALES






3 3

		Nº ORDEN	INDICADOR	ESTADO	PRIORIDAD
		8.1.	RIESGOS AMBIENTALES	3	3
		8.1.1.	Superficie quemada en incendios forestales en Ha. (periodo 1995-2004)	1,50	-

 *Riesgos ambientales por incendios forestales, nevadas, avenidas, riadas, desprendimientos o deslizamientos*

Fuente: Entrevistas a alcaldes y equipos municipales y Servicio Territorial de Medio Ambiente de Burgos (JCYL).

OBSERVACIONES

	"Existe la posibilidad de que se repitan incendios forestales que ya se han producido en años anteriores".
	
	
	
	






8. RIESGOS AMBIENTALES 2 2

		Nº ORDEN	INDICADOR	ESTADO	PRIORIDAD
		8.1.	RIESGOS AMBIENTALES	2	2
		8.1.1.	Superficie quemada en incendios forestales en Ha. (periodo 1995-2004)	19,90	-

 *Riesgos ambientales por incendios forestales, nevadas, avenidas, riadas, desprendimientos o deslizamientos*

Fuente: Entrevistas a alcaldes y equipos municipales y Servicio Territorial de Medio Ambiente de Burgos (JCYL).

 OBSERVACIONES

	"No se consideran muy probables los riesgos ambientales".
	
	
	
	

2 2

8. RIESGOS AMBIENTALES






		Nº ORDEN	INDICADOR	ESTADO	PRIORIDAD
---	---	----------	-----------	--------	-----------

		8.1.	RIESGOS AMBIENTALES	2	2
		8.1.1.	Superficie quemada en incendios forestales en Ha. (periodo 1995-2004)	0,06	-

	<i>Riesgos ambientales por incendios forestales, nevadas, avenidas, riadas, desprendimientos o deslizamientos</i>				
---	---	--	--	--	--

Fuente: Entrevistas a alcaldes y equipos municipales y Servicio Territorial de Medio Ambiente de Burgos (JCYL).					
--	--	--	--	--	--

OBSERVACIONES

	 "No se consideran muy probables los riesgos ambientales".
	
	
	
	

8. RIESGOS AMBIENTALES






3 3

		Nº ORDEN	INDICADOR	ESTADO	PRIORIDAD
		8.1.	RIESGOS AMBIENTALES	3	3
		8.1.1.	Superficie quemada en incendios forestales en Ha. (periodo 1995-2004)	0	-

 *Riesgos ambientales por incendios forestales, nevadas, avenidas, riadas, desprendimientos o deslizamientos*

Fuente: Entrevistas a alcaldes y equipos municipales y Servicio Territorial de Medio Ambiente de Burgos (JCYL).

 OBSERVACIONES

	 "Hay problemas con avenidas y riadas periódicamente. El año pasado estuvo cortada la autovía A-1. Se propone limpiar el cauce del río".
	
	
	
	






8. RIESGOS AMBIENTALES 2 2

		Nº ORDEN	INDICADOR	ESTADO	PRIORIDAD
		8.1.	RIESGOS AMBIENTALES	2	2
		8.1.1.	Superficie quemada en incendios forestales en Ha. (periodo 1995-2004)	8,29	-

 *Riesgos ambientales por incendios forestales, nevadas, avenidas, riadas, desprendimientos o deslizamientos*

Fuente: Entrevistas a alcaldes y equipos municipales y Servicio Territorial de Medio Ambiente de Burgos (JCYL).

 OBSERVACIONES

	"Siempre existe la posibilidad de que se produzcan incendios forestales".
	
	
	
	






8. RIESGOS AMBIENTALES 2 2

		Nº ORDEN	INDICADOR	ESTADO	PRIORIDAD
		8.1.	RIESGOS AMBIENTALES	2	2
		8.1.1.	Superficie quemada en incendios forestales en Ha. (periodo 1995-2004)	0,06	-

 *Riesgos ambientales por incendios forestales, nevadas, avenidas, riadas, desprendimientos o deslizamientos*

Fuente: Entrevistas a alcaldes y equipos municipales y Servicio Territorial de Medio Ambiente de Burgos (JCYL).

 OBSERVACIONES

	"No se consideran muy probables los riesgos ambientales".
	
	
	
	

8. RIESGOS AMBIENTALES 2 2






		Nº ORDEN	INDICADOR	ESTADO	PRIORIDAD
---	---	----------	-----------	--------	-----------

		8.1.	RIESGOS AMBIENTALES	2	2
		8.1.1.	Superficie quemada en incendios forestales en Ha. (periodo 1995-2004)	0	-

 *Riesgos ambientales por incendios forestales, nevadas, avenidas, riadas, desprendimientos o deslizamientos*

Fuente: Entrevistas a alcaldes y equipos municipales y Servicio Territorial de Medio Ambiente de Burgos (JCYL).

 OBSERVACIONES

	 "Hay cierto riesgo de incendio en el cerro donde están las bodegas porque hay mucha vegetación seca alrededor que se puede prender por las barbacoas".
	
	
	
	

2 2

8. RIESGOS AMBIENTALES






		Nº ORDEN	INDICADOR	ESTADO	PRIORIDAD
---	---	----------	-----------	--------	-----------

		8.1.	RIESGOS AMBIENTALES	2	2
		8.1.1.	Superficie quemada en incendios forestales en Ha. (periodo 1995-2004)	0	-

	<i>Riesgos ambientales por incendios forestales, nevadas, avenidas, riadas, desprendimientos o deslizamientos</i>				
---	---	--	--	--	--

Fuente: Entrevistas a alcaldes y equipos municipales y Servicio Territorial de Medio Ambiente de Burgos (JCYL).

OBSERVACIONES

	 "No se consideran muy probables los riesgos ambientales".
	
	
	
	

8. RIESGOS AMBIENTALES

2 2

		Nº ORDEN	INDICADOR	ESTADO	PRIORIDAD
--	--	----------	-----------	--------	-----------

		8.1.	RIESGOS AMBIENTALES	2	2
		8.1.1.	Superficie quemada en incendios forestales en Ha. (periodo 1995-2004)	0	-

Riesgos ambientales por incendios forestales, nevadas, avenidas, riadas, desprendimientos o deslizamientos

Fuente: Entrevistas a alcaldes y equipos municipales y Servicio Territorial de Medio Ambiente de Burgos (JCYL).

OBSERVACIONES

	"Existen riesgos de nevadas, que son peligrosas sobre todo por la pendiente de las calles del pueblo. Se necesitaría un contenedor con sal para el invierno".

8. RIESGOS AMBIENTALES






2 2

		Nº ORDEN	INDICADOR	ESTADO	PRIORIDAD
		8.1.	RIESGOS AMBIENTALES	2	2
		8.1.1.	Superficie quemada en incendios forestales en Ha. (periodo 1995-2004)	6,29	-

 *Riesgos ambientales por incendios forestales, nevadas, avenidas, riadas, desprendimientos o deslizamientos*

Fuente: Entrevistas a alcaldes y equipos municipales y Servicio Territorial de Medio Ambiente de Burgos (JCYL).

OBSERVACIONES

	"Existe un posible riesgo de inundación por la incapacidad de la red de alcantarillado de receptionar agua cuando se producen lluvias torrenciales".
	"Podrían darse incendios forestales porque los pinares no están en buen estado".
	
	
	






8. RIESGOS AMBIENTALES 2 2

		Nº ORDEN	INDICADOR	ESTADO	PRIORIDAD
		8.1.	RIESGOS AMBIENTALES	2	2
		8.1.1.	Superficie quemada en incendios forestales en Ha. (periodo 1995-2004)	0,08	-

 *Riesgos ambientales por incendios forestales, nevadas, avenidas, riadas, desprendimientos o deslizamientos*

Fuente: Entrevistas a alcaldes y equipos municipales y Servicio Territorial de Medio Ambiente de Burgos (JCYL).

 OBSERVACIONES

	"Existe cierto riesgo de incendios".
	
	
	
	






8. RIESGOS AMBIENTALES 2 2

		Nº ORDEN	INDICADOR	ESTADO	PRIORIDAD
		8.1.	RIESGOS AMBIENTALES	2	2
		8.1.1.	Superficie quemada en incendios forestales en Ha. (periodo 1995-2004)	0	-

 *Riesgos ambientales por incendios forestales, nevadas, avenidas, riadas, desprendimientos o deslizamientos*

Fuente: Entrevistas a alcaldes y equipos municipales y Servicio Territorial de Medio Ambiente de Burgos (JCYL).

 OBSERVACIONES

	"Existen riesgos de incendios y por vertidos residuales".
	
	
	
	

2 2

8. RIESGOS AMBIENTALES






		Nº ORDEN	INDICADOR	ESTADO	PRIORIDAD
---	---	----------	-----------	--------	-----------

		8.1.	RIESGOS AMBIENTALES	2	2
		8.1.1.	Superficie quemada en incendios forestales en Ha. (periodo 1995-2004)	0,90	-

	<i>Riesgos ambientales por incendios forestales, nevadas, avenidas, riadas, desprendimientos o deslizamientos</i>				
---	---	--	--	--	--

Fuente: Entrevistas a alcaldes y equipos municipales y Servicio Territorial de Medio Ambiente de Burgos (JCYL).

OBSERVACIONES

	 "Se considera que los incendios son muy probables, de hecho, este año ya ha habido uno".
	
	
	
	

3 3

8. RIESGOS AMBIENTALES






		Nº ORDEN	INDICADOR	ESTADO	PRIORIDAD
---	---	----------	-----------	--------	-----------

		8.1.	RIESGOS AMBIENTALES	3	3
		8.1.1.	Superficie quemada en incendios forestales en Ha. (periodo 1995-2004)	9,48	-

 *Riesgos ambientales por incendios forestales, nevadas, avenidas, riadas, desprendimientos o deslizamientos*

Fuente: Entrevistas a alcaldes y equipos municipales y Servicio Territorial de Medio Ambiente de Burgos (JCYL).

OBSERVACIONES

	 "La cuesta podría hundirse, de hecho, se hundió hace un tiempo".
	 "No suele haber muchos incendios".
	
	
	

8. RIESGOS AMBIENTALES






2 2

		Nº ORDEN	INDICADOR	ESTADO	PRIORIDAD
		8.1.	RIESGOS AMBIENTALES	2	2
		8.1.1.	Superficie quemada en incendios forestales en Ha. (periodo 1995-2004)	1,80	-

 *Riesgos ambientales por incendios forestales, nevadas, avenidas, riadas, desprendimientos o deslizamientos*

Fuente: Entrevistas a alcaldes y equipos municipales y Servicio Territorial de Medio Ambiente de Burgos (JCYL).

OBSERVACIONES

	"No suele haber incendios, quizá alguno en la plantación de chopos".
	"No suelen producirse avenidas aunque el río Arandilla no está regulado por ninguna presa".
	
	
	

8. RIESGOS AMBIENTALES

2 2






		Nº ORDEN	INDICADOR	ESTADO	PRIORIDAD
---	---	----------	-----------	--------	-----------

		8.1.	RIESGOS AMBIENTALES	2	2
		8.1.1.	Superficie quemada en incendios forestales en Ha. (periodo 1995-2004)	9,00	-

	<i>Riesgos ambientales por incendios forestales, nevadas, avenidas, riadas, desprendimientos o deslizamientos</i>				
---	---	--	--	--	--


Fuente: Entrevistas a alcaldes y equipos municipales y Servicio Territorial de Medio Ambiente de Burgos (JCYL).

OBSERVACIONES

	 "Si no se mantienen el monte y las riberas de los ríos limpios pueden producirse incendios y avenidas".
	
	
	
	

8. RIESGOS AMBIENTALES






2 2

		Nº ORDEN	INDICADOR	ESTADO	PRIORIDAD
		8.1.	RIESGOS AMBIENTALES	2	2
		8.1.1.	Superficie quemada en incendios forestales en Ha. (periodo 1995-2004)	5,50	-

 *Riesgos ambientales por incendios forestales, nevadas, avenidas, riadas, desprendimientos o deslizamientos*

Fuente: Entrevistas a alcaldes y equipos municipales y Servicio Territorial de Medio Ambiente de Burgos (JCYL).

OBSERVACIONES

	"Hace mucho que no se producen incendios o avenidas".
	
	
	
	

2 2

8. RIESGOS AMBIENTALES






		Nº ORDEN	INDICADOR	ESTADO	PRIORIDAD
---	---	----------	-----------	--------	-----------

		8.1.	RIESGOS AMBIENTALES	2	2
		8.1.1.	Superficie quemada en incendios forestales en Ha. (periodo 1995-2004)	0	-

	<i>Riesgos ambientales por incendios forestales, nevadas, avenidas, riadas, desprendimientos o deslizamientos</i>				
---	---	--	--	--	--

Fuente: Entrevistas a alcaldes y equipos municipales y Servicio Territorial de Medio Ambiente de Burgos (JCYL).

OBSERVACIONES

	 "Se considera muy probable que se produzcan incendios e inundaciones. En 2003 se recibieron ayudas por inundaciones".
	
	
	
	

3 3

8. RIESGOS AMBIENTALES

		Nº ORDEN	INDICADOR	ESTADO	PRIORIDAD
		8.1.	RIESGOS AMBIENTALES	3	3
		8.1.1.	Superficie quemada en incendios forestales en Ha. (periodo 1995-2004)	0,35	-

Riesgos ambientales por incendios forestales, nevadas, avenidas, riadas, desprendimientos o deslizamientos

Fuente: Entrevistas a alcaldes y equipos municipales y Servicio Territorial de Medio Ambiente de Burgos (JCYL).

OBSERVACIONES

	"Hay problemas con inundaciones porque el río tiene mucha maleza. Este es el pueblo más afectado por este motivo en el valle del río Esgueva".

2 2

8. RIESGOS AMBIENTALES






		Nº ORDEN	INDICADOR	ESTADO	PRIORIDAD
---	---	----------	-----------	--------	-----------

		8.1.	RIESGOS AMBIENTALES	2	2
		8.1.1.	Superficie quemada en incendios forestales en Ha. (periodo 1995-2004)	0	-

 *Riesgos ambientales por incendios forestales, nevadas, avenidas, riadas, desprendimientos o deslizamientos*

Fuente: Entrevistas a alcaldes y equipos municipales y Servicio Territorial de Medio Ambiente de Burgos (JCYL).

OBSERVACIONES

	 "No se consideran muy probables los riesgos ambientales".
	
	
	
	

2 2






8. RIESGOS AMBIENTALES

		Nº ORDEN	INDICADOR	ESTADO	PRIORIDAD
		8.1.	RIESGOS AMBIENTALES	2	2
		8.1.1.	Superficie quemada en incendios forestales en Ha. (periodo 1995-2004)	0,30	-

 *Riesgos ambientales por incendios forestales, nevadas, avenidas, riadas, desprendimientos o deslizamientos*

Fuente: Entrevistas a alcaldes y equipos municipales y Servicio Territorial de Medio Ambiente de Burgos (JCYL).

OBSERVACIONES

	"Sólo se realizan limpiezas del bosque en la zona cercana al vertedero".
	"Se considera muy baja la probabilidad de que se produzca una riada, una cada diez años aproximadamente".
	
	
	

2 2

8. RIESGOS AMBIENTALES






		Nº ORDEN	INDICADOR	ESTADO	PRIORIDAD
---	---	----------	-----------	--------	-----------

		8.1.	RIESGOS AMBIENTALES	2	2
		8.1.1.	Superficie quemada en incendios forestales en Ha. (periodo 1995-2004)	2035,00	-

	<i>Riesgos ambientales por incendios forestales, nevadas, avenidas, riadas, desprendimientos o deslizamientos</i>				
---	---	--	--	--	--

Fuente: Entrevistas a alcaldes y equipos municipales y Servicio Territorial de Medio Ambiente de Burgos (JCYL).

OBSERVACIONES

	 "Se tiene la intención de colocar bocas de riego por si ocurren incendios".
	
	
	
	






8. RIESGOS AMBIENTALES 2 2

		Nº ORDEN	INDICADOR	ESTADO	PRIORIDAD
		8.1.	RIESGOS AMBIENTALES	2	2
		8.1.1.	Superficie quemada en incendios forestales en Ha. (periodo 1995-2004)	0	-

 *Riesgos ambientales por incendios forestales, nevadas, avenidas, riadas, desprendimientos o deslizamientos*

Fuente: Entrevistas a alcaldes y equipos municipales y Servicio Territorial de Medio Ambiente de Burgos (JCYL).

 OBSERVACIONES

	"Habitualmente se producen riadas".
	"Se tiene la intención de colocar bocas de riego por si ocurren incendios".
	
	
	






8. RIESGOS AMBIENTALES 2 2

		Nº ORDEN	INDICADOR	ESTADO	PRIORIDAD
		8.1.	RIESGOS AMBIENTALES	2	2
		8.1.1.	Superficie quemada en incendios forestales en Ha. (periodo 1995-2004)	4382,76	-

 *Riesgos ambientales por incendios forestales, nevadas, avenidas, riadas, desprendimientos o deslizamientos*

Fuente: Entrevistas a alcaldes y equipos municipales y Servicio Territorial de Medio Ambiente de Burgos (JCYL).

 OBSERVACIONES

	"El río se desborda cuando llueve mucho. Se ha solicitado su limpieza pero no se ha concedido".
	
	
	
	






8. RIESGOS AMBIENTALES 2 2

		Nº ORDEN	INDICADOR	ESTADO	PRIORIDAD
		8.1.	RIESGOS AMBIENTALES	2	2
		8.1.1.	Superficie quemada en incendios forestales en Ha. (periodo 1995-2004)	26,25	-

 *Riesgos ambientales por incendios forestales, nevadas, avenidas, riadas, desprendimientos o deslizamientos*

Fuente: Entrevistas a alcaldes y equipos municipales y Servicio Territorial de Medio Ambiente de Burgos (JCYL).

 OBSERVACIONES

	"No se consideran muy probables los riesgos ambientales".
	
	
	
	

8. RIESGOS AMBIENTALES






2 2

		Nº ORDEN	INDICADOR	ESTADO	PRIORIDAD
		8.1.	RIESGOS AMBIENTALES	2	2
		8.1.1.	Superficie quemada en incendios forestales en Ha. (periodo 1995-2004)	0,40	-

 *Riesgos ambientales por incendios forestales, nevadas, avenidas, riadas, desprendimientos o deslizamientos*

Fuente: Entrevistas a alcaldes y equipos municipales y Servicio Territorial de Medio Ambiente de Burgos (JCYL).

OBSERVACIONES

	"Hay cierto riesgo de que se produzcan incendios forestales porque hay mucho monte bajo".
	
	
	
	






8. RIESGOS AMBIENTALES 2 2

		Nº ORDEN	INDICADOR	ESTADO	PRIORIDAD
		8.1.	RIESGOS AMBIENTALES	2	2
		8.1.1.	Superficie quemada en incendios forestales en Ha. (periodo 1995-2004)	9,00	-

 *Riesgos ambientales por incendios forestales, nevadas, avenidas, riadas, desprendimientos o deslizamientos*

Fuente: Entrevistas a alcaldes y equipos municipales y Servicio Territorial de Medio Ambiente de Burgos (JCYL).

 OBSERVACIONES

	"Hay cierto riesgo de que se produzcan incendios forestales".
	
	
	
	






8. RIESGOS AMBIENTALES 2 2

		Nº ORDEN	INDICADOR	ESTADO	PRIORIDAD
		8.1.	RIESGOS AMBIENTALES	2	2
		8.1.1.	Superficie quemada en incendios forestales en Ha. (periodo 1995-2004)	6,25	-

 *Riesgos ambientales por incendios forestales, nevadas, avenidas, riadas, desprendimientos o deslizamientos*

Fuente: Entrevistas a alcaldes y equipos municipales y Servicio Territorial de Medio Ambiente de Burgos (JCYL).

 OBSERVACIONES

	"Hay cierta probabilidad de que se produzcan nevadas problemáticas".
	
	
	
	






8. RIESGOS AMBIENTALES 2 2

		Nº ORDEN	INDICADOR	ESTADO	PRIORIDAD
		8.1.	RIESGOS AMBIENTALES	2	2
		8.1.1.	Superficie quemada en incendios forestales en Ha. (periodo 1995-2004)	59,78	-

 *Riesgos ambientales por incendios forestales, nevadas, avenidas, riadas, desprendimientos o deslizamientos*

Fuente: Entrevistas a alcaldes y equipos municipales y Servicio Territorial de Medio Ambiente de Burgos (JCYL).

 OBSERVACIONES

	 "Los riesgos ambientales no son de importancia, ni siquiera por inundaciones o nevadas".
	
	
	
	

8. RIESGOS AMBIENTALES

2

2






		Nº ORDEN	INDICADOR	ESTADO	PRIORIDAD
---	---	----------	-----------	--------	-----------

		8.1.	RIESGOS AMBIENTALES	2	2
		8.1.1.	Superficie quemada en incendios forestales en Ha. (periodo 1995-2004)	182,34	-

	<i>Riesgos ambientales por incendios forestales, nevadas, avenidas, riadas, desprendimientos o deslizamientos</i>				
---	---	--	--	--	--

Fuente: Entrevistas a alcaldes y equipos municipales y Servicio Territorial de Medio Ambiente de Burgos (JCYL).

OBSERVACIONES

	 "Existen riesgos ambientales en el término municipal".
	
	
	
	






8. RIESGOS AMBIENTALES 2 2

		Nº ORDEN	INDICADOR	ESTADO	PRIORIDAD
		8.1.	RIESGOS AMBIENTALES	2	2
		8.1.1.	Superficie quemada en incendios forestales en Ha. (periodo 1995-2004)	1,50	-

 *Riesgos ambientales por incendios forestales, nevadas, avenidas, riadas, desprendimientos o deslizamientos*

Fuente: Entrevistas a alcaldes y equipos municipales y Servicio Territorial de Medio Ambiente de Burgos (JCYL).

 OBSERVACIONES

	"El río suele desbordarse".
	
	
	
	






8. RIESGOS AMBIENTALES 2 2

		Nº ORDEN	INDICADOR	ESTADO	PRIORIDAD
		8.1.	RIESGOS AMBIENTALES	2	2
		8.1.1.	Superficie quemada en incendios forestales en Ha. (periodo 1995-2004)	47,00	-

 *Riesgos ambientales por incendios forestales, nevadas, avenidas, riadas, desprendimientos o deslizamientos*

Fuente: Entrevistas a alcaldes y equipos municipales y Servicio Territorial de Medio Ambiente de Burgos (JCYL).

 OBSERVACIONES

	"No se consideran probables los incendios, avenidas o riadas, desprendimientos o nevadas".
	
	
	
	

8. RIESGOS AMBIENTALES

2 2

		Nº ORDEN	INDICADOR	ESTADO	PRIORIDAD
		8.1.	RIESGOS AMBIENTALES	2	2
		8.1.1.	Superficie quemada en incendios forestales en Ha. (periodo 1995-2004)	31,54	-

Riesgos ambientales por incendios forestales, nevadas, avenidas, riadas, desprendimientos o deslizamientos

Fuente: Entrevistas a alcaldes y equipos municipales y Servicio Territorial de Medio Ambiente de Burgos (JCYL).

OBSERVACIONES

	"Existe la posibilidad de que se produzcan incendios forestales porque los pinares están poco limpios".






8. RIESGOS AMBIENTALES 2 2

		Nº ORDEN	INDICADOR	ESTADO	PRIORIDAD
		8.1.	RIESGOS AMBIENTALES	2	2
		8.1.1.	Superficie quemada en incendios forestales en Ha. (periodo 1995-2004)	64,00	-

 *Riesgos ambientales por incendios forestales, nevadas, avenidas, riadas, desprendimientos o deslizamientos*

Fuente: Entrevistas a alcaldes y equipos municipales y Servicio Territorial de Medio Ambiente de Burgos (JCYL).

 OBSERVACIONES

	"Los incendios forestales son probables en la época en la que se queman rastrojos".
	
	
	
	

8. RIESGOS AMBIENTALES 2 2

		Nº ORDEN	INDICADOR	ESTADO	PRIORIDAD
		8.1.	RIESGOS AMBIENTALES	2	2
		8.1.1.	Superficie quemada en incendios forestales en Ha. (periodo 1995-2004)	0	-

Riesgos ambientales por incendios forestales, nevadas, avenidas, riadas, desprendimientos o deslizamientos

Fuente: Entrevistas a alcaldes y equipos municipales y Servicio Territorial de Medio Ambiente de Burgos (JCYL).

OBSERVACIONES

	"Existe alguna probabilidad de incendio porque el monte esta lleno de maleza y no se cuenta con cortafuegos".