









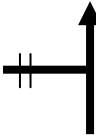

-  Trazado de la ruta
-  Punto de inicio
-  Bosque de ribera
-  Embalse
-  Encinar, quejigar y alcornocal

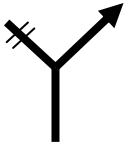


 0 250 500 m

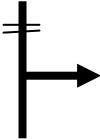



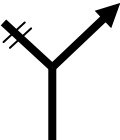

Embalse de Tórtoles de Esgueva

Nº	PARCIAL (m)	TOTAL (km)	
01	0	0,000	
COORDENADAS UTM			
X	415371		
Y	4630128		
INICIO: Tórtoles de Esgueva, plaza del Frontón. Coger la Calle Cementerio			

Nº	PARCIAL (m)	TOTAL (km)	
02	106	0,106	
COORDENADAS UTM			
X	415420		
Y	4630173		
Continuar recto, pasando por el cementerio			

Nº	PARCIAL (m)	TOTAL (km)	
03	155	0,261	
COORDENADAS UTM			
X	415570		
Y	4630226		
Girar a la derecha dejando la calle asfaltada			

Nº	PARCIAL (m)	TOTAL (km)	
04	461	0,722	
COORDENADAS UTM			
X	415861		
Y	4630550		
Girar a la derecha (marca PR)			

Nº	PARCIAL (m)	TOTAL (km)	
05	598	1,320	
COORDENADAS UTM			
X	416357		
Y	4630500		
Tomar la derecha			

N°	PARCIAL (m)	TOTAL (km)
06	539	1,859
COORDENADAS UTM		
X	416686	
Y	4630556	
<p>Al embalse, girar a la izquierda para dar la vuelta al embalse, o girar a la derecha para seguir la ruta</p>		

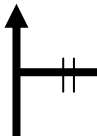

N°	PARCIAL (m)	TOTAL (km)
07	2.296	4,155
COORDENADAS UTM		
X	417051	
Y	4630542	
<p>Tras haber dado la vuelta al embalse, atravesar la presa</p>		

N°	PARCIAL (m)	TOTAL (km)
08	297	4,452
COORDENADAS UTM		
X	416787	
Y	4630650	
<p>Tras a travesar la presa, girar a la izquierda y volver al punto 06.</p>		

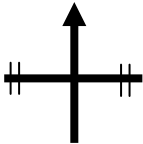

N°	PARCIAL (m)	TOTAL (km)
09	214	4,666
COORDENADAS UTM		
X	416670	
Y	4630535	
<p>Continuar recto hacia abajo (corresponde al punto 6)</p>		

N°	PARCIAL (m)	TOTAL (km)
10	158	4,824
COORDENADAS UTM		
X	416674	
Y	4630385	
<p>Girar a la derecha</p>		

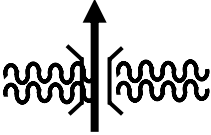

Nº	PARCIAL (m)	TOTAL (km)
11	361	5,185
COORDENADAS UTM		
X	416636	
Y	4630070	
Continuar recto		

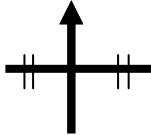

Nº	PARCIAL (m)	TOTAL (km)
12	349	5,534
COORDENADAS UTM		
X	416559	
Y	4629724	
Atravesar la carretera CL-619 y continuar recto		

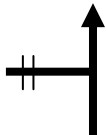

Nº	PARCIAL (m)	TOTAL (km)
13	430	5,964
COORDENADAS UTM		
X	416789	
Y	4629365	
Atravesar el puente sobre el río Esgueva y continuar recto		


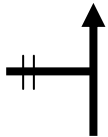




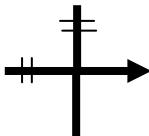
Nº	PARCIAL (m)	TOTAL (km)
14	221	6,185
COORDENADAS UTM		
X	416904	
Y	4629185	
Girar a la derecha		


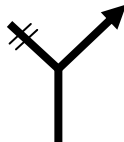




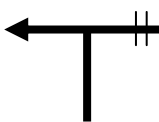
Nº	PARCIAL (m)	TOTAL (km)
15	67	6,252
COORDENADAS UTM		
X	416844	
Y	4629158	
Continuar recto		






Nº	PARCIAL (m)	TOTAL (km)	
16	1.217	7,469	
COORDENADAS UTM			
X	415661		
Y	4629217		
Continuar recto			

Nº	PARCIAL (m)	TOTAL (km)	
17	379	7,848	
COORDENADAS UTM			
X	415304		
Y	4629280		
Girar a la derecha y cruzar el puente			

Nº	PARCIAL (m)	TOTAL (km)	
18	641	8,489	
COORDENADAS UTM			
X	415352		
Y	4629880		
Ya en Tórtoles, girar a la derecha hacia la carretera principal			

Nº	PARCIAL (m)	TOTAL (km)	
19	221	8,710	
COORDENADAS UTM			
X	415420		
Y	4630075		
A la carretera, girar a la izquierda			

Nº	PARCIAL (m)	TOTAL (km)	
20	68	8,778	
COORDENADAS UTM			
X	415376		
Y	4630126		
FIN: Tórtoles de Esgueva			